










TEGNFORKLARING

- Veibom 
- Eiendomsgrense 
- Oppmerking 
- Eksisterende skilt 
- Nytt skilt, tosidig 
- Nytt skilt, ensidig 
- Stolpe veg/ bane signal 
- Gjerde 
- Nye skilt 

Som bygget: se kommentarer i oransje
 Skiltplassing er basert på befaring og bilder.

04 F	SOM BYGGET	100620	RN	GSA	EBER	BJE
Rev/Status	Endring/erstatning	Dato	Levander	Utarb.av	Kontr.	Godkj.
			Koordinatsystem: NTM10			
			Høydesystem: NN2000			
Bane/Linje/Område LILLEAKERBANEN			Kodemanual K2-IE-0S0000-110-AC -0001			
Trase/Sted/Stasjon ABBEDISVINGEN			Versjon 05G			
Tittel BOMANLEGG SKILT_ OG OPPMERKINGSPLAN			Målestokk A1: 1:250 A3: 1:500			
			Erstattet av -			
			Erstatning for -			
Prosj. nr.	Tegn. nr.	Rev./ Status	Blad	Antall		
57434	RN-SL0090-380-XL-0001	F	-	-		